



ДЕПАРТАМЕНТ
АРХИТЕКТУРЫ И ГРАДОСТРОИТЕЛЬСТВА
ВОРОНЕЖСКОЙ ОБЛАСТИ

ПРИКАЗ

№ _____

г. Воронеж

**О внесении изменений в правила землепользования и застройки
Хреновского сельского поселения Бобровского муниципального
района Воронежской области**

В соответствии с Градостроительным кодексом Российской Федерации, Федеральным законом от 06.10.2003 № 131-ФЗ «Об общих принципах организации местного самоуправления в Российской Федерации», Законами Воронежской области от 07.07.2006 № 61-ОЗ «О регулировании градостроительной деятельности в Воронежской области», от 20.12.2018 № 173-ОЗ «О перераспределении полномочий по утверждению правил землепользования и застройки между органами местного самоуправления поселений Воронежской области, городского округа город Нововоронеж, Борисоглебского городского округа и исполнительными органами государственной власти Воронежской области», постановлением правительства Воронежской области от 31.12.2014 № 1240 «Об утверждении Положения о департаменте архитектуры и градостроительства Воронежской области», на основании приказа департамента архитектуры и градостроительства Воронежской области от 27.09.2022 № 45-01-04/993 «О подготовке проектов о внесении изменений в правила землепользования и застройки поселений Аннинского, Бобровского, Богучарского, Бутурлиновского, Верхнемамонского, Верхнехавского, Воробьёвского, Калачеевского,

Каменского, Каширского, Лискинского, Нижнедевицкого, Новоусманского, Новохопёрского, Павловского, Панинского, Поворинского, Подгоренского, Рамонского, Россошанского, Семилукского, Терновского, Хохольского муниципальных районов Воронежской области», с учетом заключения о результатах общественных обсуждений или публичных слушаний от _____ № _____

п р и к а з ы в а ю:

1. Внести в правила землепользования и застройки Хреновского сельского поселения Бобровского муниципального района Воронежской области, утвержденные приказом департамента архитектуры и градостроительства Воронежской области от 20.08.2020 № 45-01-04/624 «Об утверждении правил землепользования и застройки Хреновского сельского поселения Бобровского муниципального района Воронежской области» (в редакции приказа департамента архитектуры и градостроительства Воронежской области от 24.03.2022 № 45-01-04/234) (далее - Правила) следующие изменения:

1.1. В подпункте 2 пункта 17 части II карту градостроительного зонирования с отображением зон с особыми условиями использования территории Хреновского сельского поселения Бобровского муниципального района Воронежской области изложить в редакции согласно приложению № 1 к настоящему приказу.

1.2. В пункте 21 части III:

1.2.1. Строку 3 таблицы подпункта 1 изложить в следующей редакции:

«

3	2.7.2	Размещение гаражей для собственных нужд	не подлежат установлению
---	-------	---	--------------------------

».

1.2.2. В подпункте 1 слова «пожарных требований» заменить словами «требований пожарной безопасности».

1.2.3. В подпункте 1 и далее по тексту слова «, устанавливаемые в соответствии с законодательством Российской Федерации, определяются

пунктом» заменить словами «в зонах с особыми условиями использования территории устанавливаются в соответствии с законодательством Российской Федерации. Перечень зон с особыми условиями использования территории и основания установления ограничений приведены в пункте».

1.3. Пункт 22 части III изложить в следующей редакции:

«22. Перечень зон с особыми условиями использования территории и основания установления ограничений использования земельных участков и объектов капитального строительства на территории Хреновского сельского поселения Бобровского муниципального района Воронежской области

№ п/п	Вид зоны	Основания установления ограничений использования земельных участков и объектов капитального строительства
1	Защитная зона объекта культурного наследия	Приказ управления по охране объектов культурного наследия Воронежской области от 13.08.2019 № 71-01-07/201 «Об утверждении графического описания местоположения границ (с перечнем координат характерных точек этих границ) защитных зон объектов культурного наследия, расположенных на территории Воронежской области»
2	Охранная зона объектов электроэнергетики (объектов электросетевого хозяйства и объектов по производству электрической энергии)	Постановление Правительства Российской Федерации от 24.02.2009 № 160 «О порядке установления охранных зон объектов электросетевого хозяйства и особых условий использования земельных участков, расположенных в границах таких зон» Постановление Правительства Российской Федерации от 18.11.2013 № 1033 «О порядке установления охранных зон объектов по производству электрической энергии и особых условий использования земельных участков, расположенных в границах таких зон»
3	Охранная зона линий и сооружений связи	Постановление Правительства Российской Федерации от 09.06.1995 № 578 «Об утверждении Правил охраны линий и сооружений связи Российской Федерации»
4	Охранная зона трубопроводов (газопроводов, нефтепроводов и нефтепродуктопроводов, аммиакопроводов)	Федеральный закон от 31.03.1999 № 69-ФЗ «О газоснабжении в Российской Федерации» Постановление Правительства Российской Федерации от 20.11.2000 № 878 «Об утверждении Правил охраны газораспределительных сетей» Постановление Правительства Российской Федерации от 08.09.2017 № 1083 «Об утверждении Правил охраны магистральных газопроводов и о внесении изменений в Положение о представлении в федеральный орган исполнительной власти (его территориальные органы), уполномоченный Правительством Российской Федерации на осуществление государственного кадастрового учета, государственной регистрации прав, ведение Единого

		<p>государственного реестра недвижимости и предоставление сведений, содержащихся в Едином государственном реестре недвижимости, федеральными органами исполнительной власти, органами государственной власти субъектов Российской Федерации и органами местного самоуправления дополнительных сведений, воспроизводимых на публичных кадастровых картах»</p> <p>«Правила охраны магистральных трубопроводов», утвержденные Минтопэнерго России 29.04.1992, постановлением Госгортехнадзора России от 22.04.1992 № 9</p> <p>Постановление Госгортехнадзора России от 23.11.1994 № 61 «О распространении «Правил охраны магистральных трубопроводов» на магистральные аммиакопроводы»</p>
5	Водоохранная зона	Водный кодекс Российской Федерации
6	Прибрежная защитная полоса	Водный кодекс Российской Федерации
7	Зоны санитарной охраны источников питьевого и хозяйственно-бытового водоснабжения, а также устанавливаемые в случаях, предусмотренных Водным кодексом Российской Федерации, в отношении подземных водных объектов зоны специальной охраны	<p>Водный кодекс Российской Федерации</p> <p>СанПиН 2.1.4.1110-02 «Зоны санитарной охраны источников водоснабжения и водопроводов питьевого назначения»</p>
8	Санитарно-защитная зона	Постановление Правительства Российской Федерации от 03.03.2018 № 222 «Об утверждении Правил установления санитарно-защитных зон и использования земельных участков, расположенных в границах санитарно-защитных зон»
9	Охранная зона пунктов государственной геодезической сети, государственной нивелирной сети и государственной гравиметрической сети	Постановление Правительства Российской Федерации от 21.08.2019 № 1080 «Об охранных зонах пунктов государственной геодезической сети, государственной нивелирной сети и государственной гравиметрической сети»

».

1.4. Описание местоположения границ зоны сельскохозяйственного производства села Хреновое – СХ2/1 приложения № 1 к Правилам изложить в редакции согласно приложению № 2 к настоящему приказу.

1.5. В приложении № 2 к Правилам:

1.5.1. Описание местоположения границ зоны улиц, дорог, инженерной и транспортной инфраструктуры за границами населенных пунктов – ИТ1 изложить в редакции согласно приложению № 3 к настоящему приказу.

1.5.2. Описание местоположения границ зоны обработки, утилизации, обезвреживания, размещения твердых коммунальных отходов за границами населенных пунктов – СН1 изложить в редакции согласно приложению № 4 к настоящему приказу.

2. Контроль исполнения настоящего приказа возложить на заместителя руководителя департамента архитектуры и градостроительства Воронежской области – начальника отдела территориального планирования Беляеву С.М.

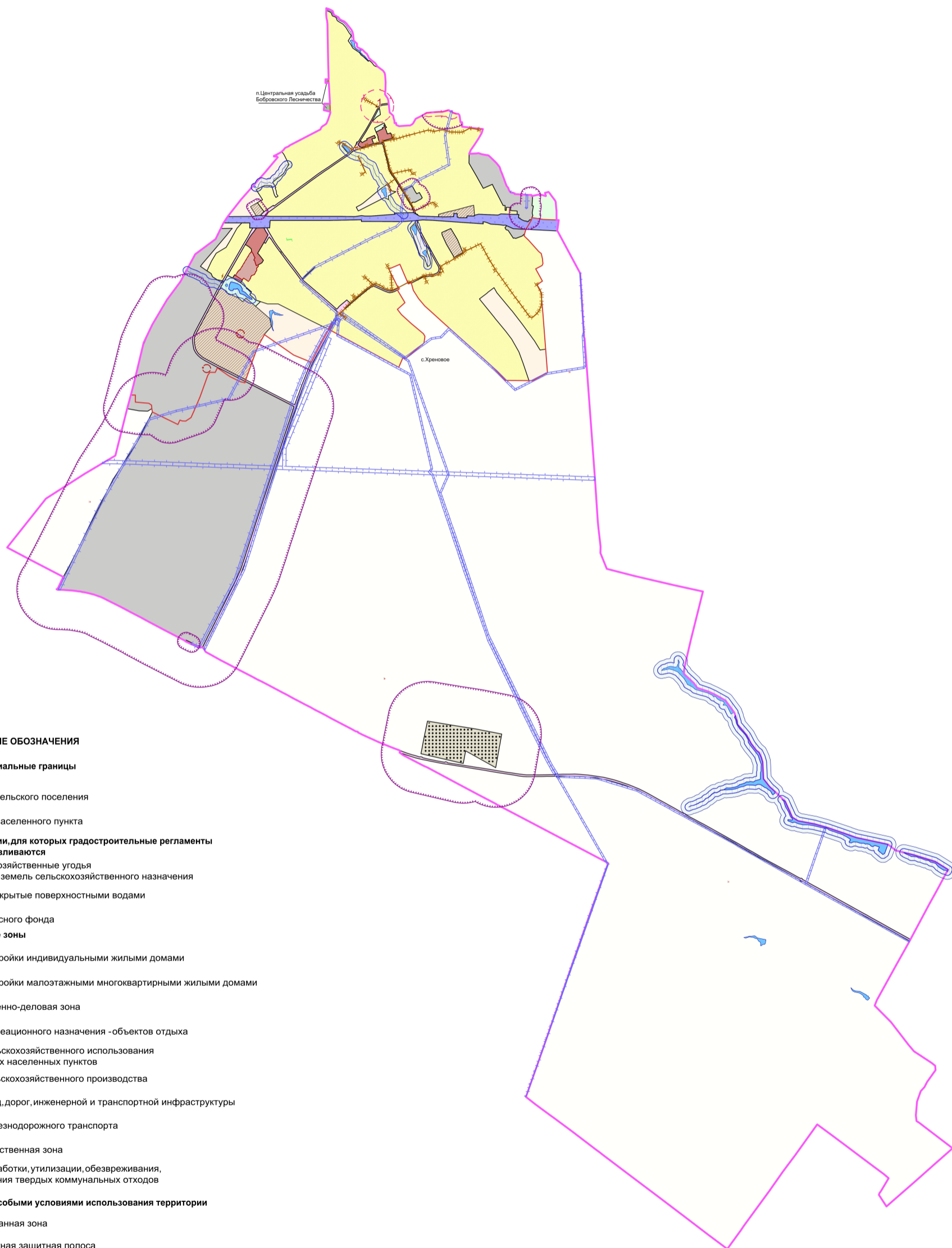
Руководитель департамента
архитектуры и градостроительства
Воронежской области

А.А. Еренков



ПРАВИЛА ЗЕМЛЕПОЛЬЗОВАНИЯ И ЗАСТРОЙКИ

Карта градостроительного зонирования с отображением зон с особыми условиями использования территории
Хреновского сельского поселения Бобровского муниципального района
Воронежской области



УСЛОВНЫЕ ОБОЗНАЧЕНИЯ

Территориальные границы

- Граница сельского поселения
- Граница населенного пункта

Территории, для которых градостроительные регламенты не устанавливаются

- Сельскохозяйственные угодья в составе земель сельскохозяйственного назначения
- Земли, покрытые поверхностными водами
- Земли лесного фонда

Территориальные зоны

- Зона застройки индивидуальными жилыми домами
- Зона застройки малоэтажными многоквартирными жилыми домами
- Общественно-деловая зона
- Зона рекреационного назначения - объектов отдыха
- Зона сельскохозяйственного использования в границах населенных пунктов
- Зона сельскохозяйственного производства
- Зона улиц, дорог, инженерной и транспортной инфраструктуры
- Зона железнодорожного транспорта
- Производственная зона
- Зона обработки, утилизации, обезвреживания, размещения твердых коммунальных отходов


Зоны с особыми условиями использования территории

- Водоохранная зона
- Прибрежная защитная полоса
- Зона санитарной охраны источников питьевого и хозяйственно-бытового водоснабжения (первый пояс)
- Ориентировочная (нормативная) санитарно-защитная зона
- Охранная зона объектов электроэнергетики
- Охранная зона линий и сооружений связи
- Охранная зона трубопроводов
- Защитная зона объекта культурного наследия
- Охранная зона пунктов государственной геодезической сети, государственной нивелирной сети и государственной гравиметрической сети

Прочие объекты

- Объект культурного наследия

МАСШТАБ 1:25000



Приложение № 2
к приказу департамента
архитектуры и градостроительства
Воронежской области
от _____ № _____

«ОПИСАНИЕ МЕСТОПОЛОЖЕНИЯ ГРАНИЦ

Зона сельскохозяйственного производства села Хреновое – СХ2/1

(наименование объекта, местоположение границ которого описано
(далее - объект)

Раздел 1

Сведения об объекте		
№ п/п	Характеристики объекта	Описание характеристик
1	2	3
1	Местоположение объекта	Воронежская область, Бобровский муниципальный район, Хреновское сельское поселение, село Хреновое
2	Площадь объекта ± величина погрешности определения площади ($P \pm \Delta P$)	-
3	Иные характеристики объекта	-

Раздел 2

Сведения о местоположении границ объекта					
1. Система координат: МСК - 36, зона 2					
2. Сведения о характерных точках границ объекта					
Обозначение характерных точек границ	Координаты, м		Метод определения координат характерной точки	Средняя квадратическая погрешность положения характерной точки (Mt), м	Описание обозначения точки на местности (при наличии)
	X	Y			
1	2	3	4	5	6
1	453252.00	2164508.50	Картометрический	1.00	-
2	453302.38	2164596.29	Картометрический	1.00	-
3	453188.01	2164680.63	Аналитический	0.10	-
4	453176.47	2164668.06	Аналитический	0.10	-
5	453165.70	2164656.49	Аналитический	0.10	-
6	453156.45	2164648.92	Аналитический	0.10	-
7	453147.11	2164641.46	Аналитический	0.10	-
8	453141.01	2164635.17	Аналитический	0.10	-
9	453141.50	2164630.03	Аналитический	0.10	-
10	453136.20	2164579.80	Картометрический	1.00	-
1	453252.00	2164508.50	Картометрический	1.00	-
11	452233.00	2164132.13	Картометрический	1.00	-
12	452184.33	2164208.83	Картометрический	1.00	-
13	452164.00	2164215.67	Картометрический	1.00	-
14	452105.00	2164349.67	Картометрический	1.00	-
15	452053.67	2164411.67	Картометрический	1.00	-
16	452099.63	2164450.55	Картометрический	1.00	-
17	451996.35	2164572.33	Картометрический	1.00	-
18	451877.54	2164709.60	Картометрический	1.00	-
19	451840.57	2164752.72	Картометрический	1.00	-
20	451740.39	2164769.24	Картометрический	1.00	-
21	451640.88	2164681.84	Картометрический	1.00	-
22	451636.89	2164681.45	Картометрический	1.00	-
23	451482.22	2164598.25	Картометрический	1.00	-
24	451339.56	2164544.81	Картометрический	1.00	-
25	451115.29	2164463.80	Картометрический	1.00	-
26	451071.31	2164449.93	Аналитический	0.10	-
27	451137.80	2164320.27	Аналитический	0.10	-
28	451243.54	2164112.15	Аналитический	0.10	-
29	451329.48	2163949.40	Аналитический	0.10	-
30	451355.84	2163906.25	Аналитический	0.10	-
31	451371.53	2163886.00	Аналитический	0.10	-
32	451395.72	2163859.04	Аналитический	0.10	-
33	451419.85	2163838.69	Аналитический	0.10	-
34	451459.40	2163818.70	Аналитический	0.10	-

1	2	3	4	5	6
35	451482.08	2163812.50	Аналитический	0.10	-
36	451533.50	2163803.61	Аналитический	0.10	-
37	451578.09	2163801.01	Аналитический	0.10	-
38	451603.96	2163803.84	Аналитический	0.10	-
39	451640.80	2163817.00	Аналитический	0.10	-
40	451671.48	2163832.02	Аналитический	0.10	-
41	451883.49	2163942.76	Аналитический	0.10	-
42	452193.94	2164109.13	Аналитический	0.10	-
11	452233.00	2164132.13	Картометрический	1.00	-
43	453155.78	2166878.08	Аналитический	0.10	-
44	453185.25	2166986.23	Аналитический	0.10	-
45	453186.67	2166990.41	Аналитический	0.10	-
46	453210.00	2167095.11	Аналитический	0.10	-
47	453254.08	2167258.62	Аналитический	0.10	-
48	453268.66	2167318.90	Аналитический	0.10	-
49	453144.55	2167329.17	Аналитический	0.10	-
50	453133.28	2167328.59	Аналитический	0.10	-
51	453133.38	2167320.85	Аналитический	0.10	-
52	453135.69	2167235.32	Аналитический	0.10	-
53	453112.87	2167235.21	Аналитический	0.10	-
54	453112.91	2167234.12	Аналитический	0.10	-
55	453111.91	2167143.43	Аналитический	0.10	-
56	453111.76	2167135.71	Аналитический	0.10	-
57	453121.69	2167112.00	Аналитический	0.10	-
58	453160.26	2167112.35	Аналитический	0.10	-
59	453166.38	2167112.39	Аналитический	0.10	-
60	453167.03	2167069.28	Аналитический	0.10	-
61	453126.98	2167067.71	Аналитический	0.10	-
62	453122.13	2166957.82	Аналитический	0.10	-
63	453125.67	2166876.20	Картометрический	1.00	-
43	453155.78	2166878.08	Аналитический	0.10	-
64	452927.00	2166918.33	Картометрический	1.00	-
65	452976.33	2167032.33	Картометрический	1.00	-
66	452835.50	2167116.17	Картометрический	1.00	-
67	452675.33	2167184.50	Картометрический	1.00	-
68	452612.33	2167074.00	Картометрический	1.00	-
69	452777.00	2166976.33	Картометрический	1.00	-
70	452896.00	2166920.67	Картометрический	1.00	-
64	452927.00	2166918.33	Картометрический	1.00	-

3. Сведения о характерных точках части (частей) границы объекта

Обозначение характерных точек части границы	Координаты, м		Метод определения координат характерной точки	Средняя квадратическая погрешность положения характерной точки (Mt), м	Описание обозначения точки на местности (при наличии)
	X	Y			
1	2	3	4	5	6
Часть №					
-	-	-	-	-	-

Рисунок 4
План границ объектов



- Использованные условные знаки в обозначении:
-  границы территориальной зоны
 -  границы функционального образования
 -  характерная линия границ территориальной зоны
 -  ■

Масштаб 1:5000

Руководитель КВРО «Борисовское-престельский центр»
Поларисов: Ю.В. Шанигин Дата: «...» 2022 г.
Место для отоса печати при выводе плана, оставшегося описанием границ объектов

Приложение № 3
к приказу департамента
архитектуры и градостроительства
Воронежской области
от _____ № _____

«ОПИСАНИЕ МЕСТОПОЛОЖЕНИЯ ГРАНИЦ

Зона улиц, дорог, инженерной и транспортной инфраструктуры за границами
населенных пунктов – ИТ1

(наименование объекта, местоположение границ которого описано
(далее - объект)

Раздел 1

Сведения об объекте		
№ п/п	Характеристики объекта	Описание характеристик
1	2	3
1	Местоположение объекта	Воронежская область, Бобровский муниципальный район, Хреновское сельское поселение
2	Площадь объекта ± величина погрешности определения площади (Р ± Дельта Р)	-
3	Иные характеристики объекта	-

Раздел 2

Сведения о местоположении границ объекта					
1. Система координат: МСК - 36, зона 2					
2. Сведения о характерных точках границ объекта					
Обозначение характерных точек границ	Координаты, м		Метод определения координат характерной точки	Средняя квадратическая погрешность положения характерной точки (Mt), м	Описание обозначения точки на местности (при наличии)
	X	Y			
1	2	3	4	5	6
-	-	-	-	-	-
3. Сведения о характерных точках части (частей) границы объекта					
Обозначение характерных точек части границы	Координаты, м		Метод определения координат характерной точки	Средняя квадратическая погрешность положения характерной точки (Mt), м	Описание обозначения точки на местности (при наличии)
	X	Y			
1	2	3	4	5	6
Часть №					
-	-	-	-	-	-

Раздел 3

Сведения о местоположении измененных (уточненных) границ объекта							
1. Система координат: -							
2. Сведения о характерных точках границ объекта							
Обозначение характерных точек границ	Существующие координаты, м		Измененные (уточненные) координаты, м		Метод определения координат характерной точки	Средняя квадратическая погрешность положения характерной точки (Mt), м	Описание обозначения точки на местности (при наличии)
	X	Y	X	Y			
1	2	3	4	5	6	7	8
1	451071.31	2164449.93	-	-	Аналитический	0.10	-
2	450954.44	2164677.86	-	-	Аналитический	0.10	-
3	450769.46	2165038.27	-	-	Аналитический	0.10	-
4	450776.79	2165071.79	-	-	Аналитический	0.50	-
5	450896.86	2165115.38	-	-	Аналитический	0.50	-
6	450998.56	2165152.29	-	-	Аналитический	0.50	-
7	451137.74	2165206.27	-	-	Аналитический	0.50	-
8	451216.94	2165237.86	-	-	Аналитический	0.50	-
9	451268.45	2165260.60	-	-	Аналитический	0.50	-
10	451281.67	2165267.22	-	-	Аналитический	0.50	-
11	451292.30	2165272.75	-	-	Аналитический	0.50	-
12	451315.20	2165284.85	-	-	Аналитический	0.50	-
13	451365.90	2165310.00	-	-	Аналитический	0.50	-
14	451528.80	2165396.35	-	-	Аналитический	0.50	-
15	451616.59	2165443.67	-	-	Аналитический	0.50	-
16	451707.32	2165492.57	-	-	Аналитический	0.50	-
17	451773.95	2165528.48	-	-	Аналитический	0.50	-
18	451775.22	2165529.22	-	-	Аналитический	0.50	-
19	451773.64	2165541.91	-	-	Аналитический	0.50	-
20	451768.27	2165539.05	-	-	Аналитический	0.50	-
21	451733.88	2165520.53	-	-	Аналитический	0.50	-
22	451701.62	2165503.15	-	-	Аналитический	0.50	-
23	451695.92	2165513.72	-	-	Аналитический	0.50	-
24	451609.24	2165467.05	-	-	Аналитический	0.50	-
25	451517.51	2165417.65	-	-	Аналитический	0.50	-
26	451353.47	2165332.71	-	-	Аналитический	0.50	-
27	451281.46	2165294.60	-	-	Аналитический	0.50	-
28	451270.25	2165288.85	-	-	Аналитический	0.50	-
29	451258.12	2165282.62	-	-	Аналитический	0.50	-
30	451207.52	2165260.06	-	-	Аналитический	0.50	-
31	451129.52	2165228.88	-	-	Аналитический	0.50	-

1	2	3	4	5	6	7	8
32	450990.02	2165175.15	-	-	Аналитический	0.50	-
33	450886.83	2165138.50	-	-	Аналитический	0.50	-
34	450777.85	2165098.73	-	-	Аналитический	0.50	-
35	450754.62	2165094.16	-	-	Аналитический	0.50	-
36	450672.39	2165066.58	-	-	Аналитический	0.50	-
37	450575.08	2165030.22	-	-	Аналитический	0.50	-
38	450378.49	2164964.95	-	-	Аналитический	0.50	-
39	450288.79	2164935.16	-	-	Аналитический	0.50	-
40	450167.02	2164895.55	-	-	Аналитический	0.50	-
41	450067.38	2164863.14	-	-	Аналитический	0.50	-
42	449963.12	2164828.26	-	-	Аналитический	0.50	-
43	449850.22	2164791.43	-	-	Аналитический	0.50	-
44	449732.75	2164752.64	-	-	Аналитический	0.50	-
45	449619.43	2164715.22	-	-	Аналитический	0.50	-
46	449513.46	2164680.81	-	-	Аналитический	0.50	-
47	449400.38	2164644.00	-	-	Аналитический	0.50	-
48	449282.54	2164605.65	-	-	Аналитический	0.50	-
49	449252.89	2164596.00	-	-	Аналитический	0.50	-
50	449168.44	2164568.77	-	-	Аналитический	0.50	-
51	449053.61	2164531.75	-	-	Аналитический	0.50	-
52	448943.10	2164496.61	-	-	Аналитический	0.50	-
53	448849.47	2164466.83	-	-	Аналитический	0.50	-
54	448748.35	2164432.72	-	-	Аналитический	0.50	-
55	448714.33	2164420.60	-	-	Аналитический	0.50	-
56	448663.12	2164401.14	-	-	Аналитический	0.50	-
57	448624.33	2164385.13	-	-	Аналитический	0.50	-
58	448578.84	2164365.59	-	-	Аналитический	0.50	-
59	448484.25	2164321.74	-	-	Аналитический	0.50	-
60	448399.94	2164279.63	-	-	Аналитический	0.50	-
61	448241.52	2164199.23	-	-	Аналитический	0.50	-
62	448123.36	2164139.26	-	-	Аналитический	0.50	-
63	448103.36	2164129.58	-	-	Аналитический	0.50	-
64	448066.88	2164111.52	-	-	Аналитический	0.50	-
65	447920.72	2164038.71	-	-	Аналитический	0.50	-
66	447830.54	2163993.79	-	-	Аналитический	0.50	-
67	447693.00	2163925.27	-	-	Аналитический	0.50	-
68	447691.50	2163925.09	-	-	Аналитический	0.50	-
69	447689.63	2163925.27	-	-	Аналитический	0.50	-
70	447687.15	2163925.97	-	-	Аналитический	0.50	-
71	447684.49	2163927.30	-	-	Аналитический	0.50	-
72	447702.11	2163895.32	-	-	Аналитический	0.50	-
73	447702.53	2163899.46	-	-	Аналитический	0.50	-
74	447703.02	2163901.53	-	-	Аналитический	0.50	-
75	447703.97	2163903.52	-	-	Аналитический	0.50	-
76	447707.51	2163906.50	-	-	Аналитический	0.50	-
77	447841.68	2163973.67	-	-	Аналитический	0.50	-
78	447931.55	2164018.66	-	-	Аналитический	0.50	-
79	448076.51	2164091.24	-	-	Аналитический	0.50	-

1	2	3	4	5	6	7	8
80	448134.71	2164118.85	-	-	Аналитический	0.50	-
81	448252.32	2164178.16	-	-	Аналитический	0.50	-
82	448411.22	2164257.67	-	-	Аналитический	0.50	-
83	448493.90	2164299.04	-	-	Аналитический	0.50	-
84	448589.22	2164343.41	-	-	Аналитический	0.50	-
85	448633.87	2164362.67	-	-	Аналитический	0.50	-
86	448672.59	2164378.84	-	-	Аналитический	0.50	-
87	448722.67	2164397.77	-	-	Аналитический	0.50	-
88	448756.22	2164409.89	-	-	Аналитический	0.50	-
89	448856.58	2164443.53	-	-	Аналитический	0.50	-
90	448950.81	2164473.48	-	-	Аналитический	0.50	-
91	449061.08	2164508.54	-	-	Аналитический	0.50	-
92	449176.57	2164546.06	-	-	Аналитический	0.50	-
93	449270.80	2164576.78	-	-	Аналитический	0.50	-
94	449405.57	2164620.33	-	-	Аналитический	0.50	-
95	449518.00	2164657.37	-	-	Аналитический	0.50	-
96	449626.90	2164692.86	-	-	Аналитический	0.50	-
97	449703.74	2164718.04	-	-	Аналитический	0.50	-
98	449742.16	2164730.63	-	-	Аналитический	0.50	-
99	449858.42	2164769.59	-	-	Аналитический	0.50	-
100	449968.56	2164805.45	-	-	Аналитический	0.50	-
101	450073.57	2164839.64	-	-	Аналитический	0.50	-
102	450173.02	2164872.02	-	-	Аналитический	0.50	-
103	450296.60	2164912.26	-	-	Аналитический	0.50	-
104	450385.75	2164941.93	-	-	Аналитический	0.50	-
105	450581.54	2165007.10	-	-	Аналитический	0.50	-
106	450706.29	2165047.25	-	-	Аналитический	0.50	-
107	450735.90	2165056.87	-	-	Аналитический	0.50	-
108	450749.85	2165028.21	-	-	Аналитический	0.10	-
109	450934.84	2164667.81	-	-	Аналитический	0.10	-
110	451049.75	2164443.33	-	-	Аналитический	0.10	-
1	451071.31	2164449.93	-	-	Аналитический	0.10	-
111	447793.20	2163696.50	-	-	Аналитический	0.10	-
112	447754.27	2163775.10	-	-	Аналитический	0.10	-
113	447738.49	2163768.95	-	-	Аналитический	0.10	-
114	-	-	447779.02	2163687.47	Аналитический	0.10	-
111	447793.20	2163696.50	-	-	Аналитический	0.10	-
115	446402.31	2166389.37	-	-	Аналитический	0.30	-
116	446371.10	2166475.67	-	-	Аналитический	0.30	-
117	446352.82	2166533.45	-	-	Аналитический	0.30	-
118	446336.09	2166589.33	-	-	Аналитический	0.30	-
119	446323.03	2166635.00	-	-	Аналитический	0.30	-
120	446322.89	2166641.18	-	-	Аналитический	0.30	-
121	446324.44	2166647.75	-	-	Аналитический	0.30	-
122	446319.57	2166669.30	-	-	Аналитический	0.30	-
123	446315.09	2166673.52	-	-	Аналитический	0.30	-

1	2	3	4	5	6	7	8
124	446310.99	2166679.14	-	-	Аналитический	0.30	-
125	446296.89	2166739.89	-	-	Аналитический	0.30	-
126	446289.01	2166776.68	-	-	Аналитический	0.30	-
127	446272.02	2166860.28	-	-	Аналитический	0.30	-
128	446256.19	2166941.93	-	-	Аналитический	0.30	-
129	446255.14	2166951.39	-	-	Аналитический	0.30	-
130	446255.93	2166957.12	-	-	Аналитический	0.30	-
131	446258.63	2166961.48	-	-	Аналитический	0.30	-
132	446259.73	2166962.56	-	-	Аналитический	0.30	-
133	446256.24	2166983.59	-	-	Аналитический	0.30	-
134	446251.91	2166986.78	-	-	Аналитический	0.30	-
135	446249.19	2166989.53	-	-	Аналитический	0.30	-
136	446248.09	2166990.90	-	-	Аналитический	0.30	-
137	446237.71	2167055.87	-	-	Аналитический	0.30	-
138	446227.80	2167123.84	-	-	Аналитический	0.30	-
139	446217.02	2167191.30	-	-	Аналитический	0.30	-
140	446203.58	2167275.41	-	-	Аналитический	0.30	-
141	446191.61	2167350.34	-	-	Аналитический	0.30	-
142	446184.17	2167396.89	-	-	Аналитический	0.30	-
143	446175.43	2167451.64	-	-	Аналитический	0.30	-
144	446162.76	2167528.31	-	-	Аналитический	0.30	-
145	446150.52	2167602.34	-	-	Аналитический	0.30	-
146	446141.63	2167656.17	-	-	Аналитический	0.30	-
147	446130.35	2167729.53	-	-	Аналитический	0.30	-
148	446120.11	2167796.12	-	-	Аналитический	0.30	-
149	446112.39	2167846.39	-	-	Аналитический	0.30	-
150	446105.58	2167890.69	-	-	Аналитический	0.30	-
151	446100.29	2167942.55	-	-	Аналитический	0.30	-
152	446095.28	2167991.69	-	-	Аналитический	0.30	-
153	446096.58	2168060.49	-	-	Аналитический	0.30	-
154	446096.70	2168123.33	-	-	Аналитический	0.30	-
155	446097.76	2168262.10	-	-	Аналитический	0.30	-
156	446098.47	2168350.44	-	-	Аналитический	0.30	-
157	446100.87	2168349.30	-	-	Аналитический	0.30	-
158	446107.53	2168344.66	-	-	Аналитический	0.30	-
159	446107.91	2168362.31	-	-	Аналитический	0.30	-
160	446108.06	2168374.35	-	-	Аналитический	0.30	-
161	446103.25	2168376.61	-	-	Аналитический	0.30	-
162	446102.88	2168379.96	-	-	Аналитический	0.30	-
163	446103.56	2168434.86	-	-	Аналитический	0.30	-
164	446104.28	2168515.71	-	-	Аналитический	0.30	-
165	446105.39	2168594.16	-	-	Аналитический	0.30	-
166	446101.17	2168660.28	-	-	Аналитический	0.30	-
167	446093.74	2168761.96	-	-	Аналитический	0.30	-
168	446078.50	2168866.16	-	-	Аналитический	0.30	-
169	446063.05	2168962.57	-	-	Аналитический	0.30	-
170	446042.43	2169048.74	-	-	Аналитический	0.30	-
171	446031.37	2169091.17	-	-	Аналитический	0.30	-

1	2	3	4	5	6	7	8
172	446010.12	2169158.40	-	-	Аналитический	0.30	-
173	445992.88	2169212.14	-	-	Аналитический	0.30	-
174	445975.07	2169264.26	-	-	Аналитический	0.30	-
175	445954.64	2169316.89	-	-	Аналитический	0.30	-
176	445936.98	2169358.61	-	-	Аналитический	0.30	-
177	445919.35	2169400.85	-	-	Аналитический	0.30	-
178	445888.80	2169464.66	-	-	Аналитический	0.30	-
179	445867.70	2169504.17	-	-	Аналитический	0.30	-
180	445842.55	2169550.87	-	-	Аналитический	0.30	-
181	445814.73	2169599.33	-	-	Аналитический	0.30	-
182	445778.64	2169662.79	-	-	Аналитический	0.30	-
183	445745.80	2169721.02	-	-	Аналитический	0.30	-
184	445712.60	2169781.18	-	-	Аналитический	0.30	-
185	445682.00	2169835.80	-	-	Аналитический	0.30	-
186	445656.57	2169880.04	-	-	Аналитический	0.30	-
187	445633.11	2169923.04	-	-	Аналитический	0.30	-
188	445609.92	2169964.89	-	-	Картометрический	5.00	-
189	445609.41	2169970.44	-	-	Картометрический	5.00	-
190	445610.36	2169974.21	-	-	Картометрический	5.00	-
191	445603.17	2169987.99	-	-	Картометрический	5.00	-
192	445599.68	2169987.07	-	-	Картометрический	5.00	-
193	445597.82	2169987.70	-	-	Картометрический	5.00	-
194	445596.59	2169988.98	-	-	Картометрический	5.00	-
195	445566.24	2170042.34	-	-	Картометрический	5.00	-
196	445530.38	2170110.26	-	-	Картометрический	5.00	-
197	445501.12	2170164.98	-	-	Картометрический	5.00	-
198	445472.86	2170216.86	-	-	Картометрический	5.00	-
199	445438.70	2170277.99	-	-	Картометрический	5.00	-
200	445400.48	2170346.66	-	-	Картометрический	5.00	-
201	445363.27	2170413.10	-	-	Картометрический	5.00	-
202	445329.17	2170475.28	-	-	Картометрический	5.00	-
203	445295.65	2170535.41	-	-	Картометрический	5.00	-
204	445262.35	2170593.96	-	-	Картометрический	5.00	-
205	445236.61	2170639.80	-	-	Картометрический	5.00	-
206	445201.08	2170701.48	-	-	Картометрический	5.00	-
207	445161.12	2170770.67	-	-	Картометрический	5.00	-
208	445123.78	2170836.09	-	-	Картометрический	5.00	-
209	445086.04	2170901.73	-	-	Картометрический	5.00	-
210	445053.20	2170959.05	-	-	Картометрический	5.00	-
211	445014.56	2171026.32	-	-	Картометрический	5.00	-
212	444977.84	2171093.84	-	-	Картометрический	5.00	-
213	444938.20	2171166.76	-	-	Картометрический	5.00	-
214	444909.97	2171219.40	-	-	Картометрический	5.00	-
215	444875.63	2171281.40	-	-	Картометрический	5.00	-
216	444836.60	2171354.62	-	-	Картометрический	5.00	-
217	444809.54	2171402.73	-	-	Картометрический	5.00	-
218	444792.23	2171435.50	-	-	Картометрический	5.00	-
219	444792.11	2171443.62	-	-	Картометрический	5.00	-

1	2	3	4	5	6	7	8
220	444793.05	2171447.27	-	-	Картометрический	5.00	-
221	444785.64	2171459.86	-	-	Картометрический	5.00	-
222	444781.46	2171460.61	-	-	Картометрический	5.00	-
223	444778.45	2171462.24	-	-	Картометрический	5.00	-
224	444767.53	2171480.96	-	-	Картометрический	5.00	-
225	444732.67	2171544.44	-	-	Картометрический	5.00	-
226	444703.02	2171597.82	-	-	Картометрический	5.00	-
227	444672.94	2171652.93	-	-	Картометрический	5.00	-
228	444604.89	2171774.64	-	-	Картометрический	5.00	-
229	444569.97	2171837.78	-	-	Картометрический	5.00	-
230	444510.60	2171944.90	-	-	Картометрический	5.00	-
231	444434.26	2172081.62	-	-	Картометрический	5.00	-
232	444402.45	2172138.76	-	-	Картометрический	5.00	-
233	444361.71	2172211.95	-	-	Картометрический	5.00	-
234	444329.43	2172269.76	-	-	Картометрический	5.00	-
235	444293.07	2172335.05	-	-	Картометрический	5.00	-
236	444221.72	2172463.16	-	-	Картометрический	5.00	-
237	444177.86	2172542.00	-	-	Картометрический	5.00	-
238	444143.66	2172603.51	-	-	Картометрический	5.00	-
239	444107.93	2172667.46	-	-	Картометрический	5.00	-
240	444065.34	2172743.73	-	-	Картометрический	5.00	-
241	444022.93	2172821.56	-	-	Картометрический	5.00	-
242	444013.00	2172814.28	-	-	Картометрический	5.00	-
243	444000.38	2172807.49	-	-	Картометрический	5.00	-
244	444003.19	2172805.52	-	-	Картометрический	5.00	-
245	444007.11	2172800.40	-	-	Картометрический	5.00	-
246	444036.43	2172747.51	-	-	Картометрический	5.00	-
247	444068.15	2172691.56	-	-	Картометрический	5.00	-
248	444108.56	2172620.35	-	-	Картометрический	5.00	-
249	444138.02	2172567.20	-	-	Картометрический	5.00	-
250	444174.70	2172501.03	-	-	Картометрический	5.00	-
251	444201.87	2172449.07	-	-	Картометрический	5.00	-
252	444239.93	2172380.23	-	-	Картометрический	5.00	-
253	444272.99	2172320.60	-	-	Картометрический	5.00	-
254	444310.26	2172253.36	-	-	Картометрический	5.00	-
255	444343.87	2172196.41	-	-	Картометрический	5.00	-
256	444426.47	2172048.11	-	-	Картометрический	5.00	-
257	444492.51	2171927.77	-	-	Картометрический	5.00	-
258	444529.01	2171862.56	-	-	Картометрический	5.00	-
259	444558.34	2171810.15	-	-	Картометрический	5.00	-
260	444594.44	2171745.65	-	-	Картометрический	5.00	-
261	444635.87	2171671.61	-	-	Картометрический	5.00	-
262	444672.77	2171605.68	-	-	Картометрический	5.00	-
263	444708.03	2171542.69	-	-	Картометрический	5.00	-
264	444746.79	2171474.26	-	-	Картометрический	5.00	-
265	444753.43	2171462.67	-	-	Картометрический	5.00	-
266	444754.35	2171457.27	-	-	Картометрический	5.00	-
267	444753.14	2171451.25	-	-	Картометрический	5.00	-

1	2	3	4	5	6	7	8
268	444751.51	2171448.77	-	-	Картометрический	5.00	-
269	444762.22	2171430.09	-	-	Картометрический	5.00	-
270	444766.77	2171429.52	-	-	Картометрический	5.00	-
271	444771.57	2171427.60	-	-	Картометрический	5.00	-
272	444775.34	2171424.57	-	-	Картометрический	5.00	-
273	444800.49	2171378.37	-	-	Картометрический	5.00	-
274	444831.36	2171321.63	-	-	Картометрический	5.00	-
275	444858.73	2171271.02	-	-	Картометрический	5.00	-
276	444891.03	2171211.44	-	-	Картометрический	5.00	-
277	444948.39	2171105.30	-	-	Картометрический	5.00	-
278	444985.51	2171041.32	-	-	Картометрический	5.00	-
279	445018.25	2170980.37	-	-	Картометрический	5.00	-
280	445054.83	2170914.55	-	-	Картометрический	5.00	-
281	445090.70	2170851.51	-	-	Картометрический	5.00	-
282	445121.69	2170795.43	-	-	Картометрический	5.00	-
283	445153.00	2170739.02	-	-	Картометрический	5.00	-
284	445187.53	2170681.54	-	-	Картометрический	5.00	-
285	445227.24	2170612.93	-	-	Картометрический	5.00	-
286	445260.41	2170554.88	-	-	Картометрический	5.00	-
287	445288.00	2170505.40	-	-	Картометрический	5.00	-
288	445322.05	2170444.32	-	-	Картометрический	5.00	-
289	445355.77	2170383.86	-	-	Картометрический	5.00	-
290	445387.90	2170326.23	-	-	Картометрический	5.00	-
291	445423.96	2170261.56	-	-	Картометрический	5.00	-
292	445452.83	2170209.79	-	-	Картометрический	5.00	-
293	445467.36	2170183.76	-	-	Картометрический	5.00	-
294	445497.53	2170129.48	-	-	Картометрический	5.00	-
295	445530.03	2170070.73	-	-	Картометрический	5.00	-
296	445545.98	2170041.75	-	-	Картометрический	5.00	-
297	445584.45	2169971.09	-	-	Картометрический	5.00	-
298	445614.92	2169916.14	-	-	Картометрический	5.00	-
299	445649.26	2169854.78	-	-	Картометрический	5.00	-
300	445683.21	2169794.09	-	-	Картометрический	5.00	-
301	445711.46	2169743.11	-	-	Картометрический	5.00	-
302	445745.41	2169682.44	-	-	Картометрический	5.00	-
303	445781.26	2169618.37	-	-	Картометрический	5.00	-
304	445829.26	2169531.22	-	-	Картометрический	5.00	-
305	445874.87	2169443.35	-	-	Картометрический	5.00	-
306	445903.54	2169384.10	-	-	Картометрический	5.00	-
307	445930.51	2169316.02	-	-	Картометрический	5.00	-
308	445960.47	2169238.22	-	-	Картометрический	5.00	-
309	445982.84	2169167.77	-	-	Картометрический	5.00	-
310	446008.91	2169081.35	-	-	Картометрический	5.00	-
311	446029.04	2169003.47	-	-	Картометрический	5.00	-
312	446045.77	2168925.13	-	-	Картометрический	5.00	-
313	446055.00	2168864.73	-	-	Картометрический	5.00	-
314	446064.24	2168800.76	-	-	Картометрический	5.00	-
315	446067.97	2168772.14	-	-	Картометрический	5.00	-

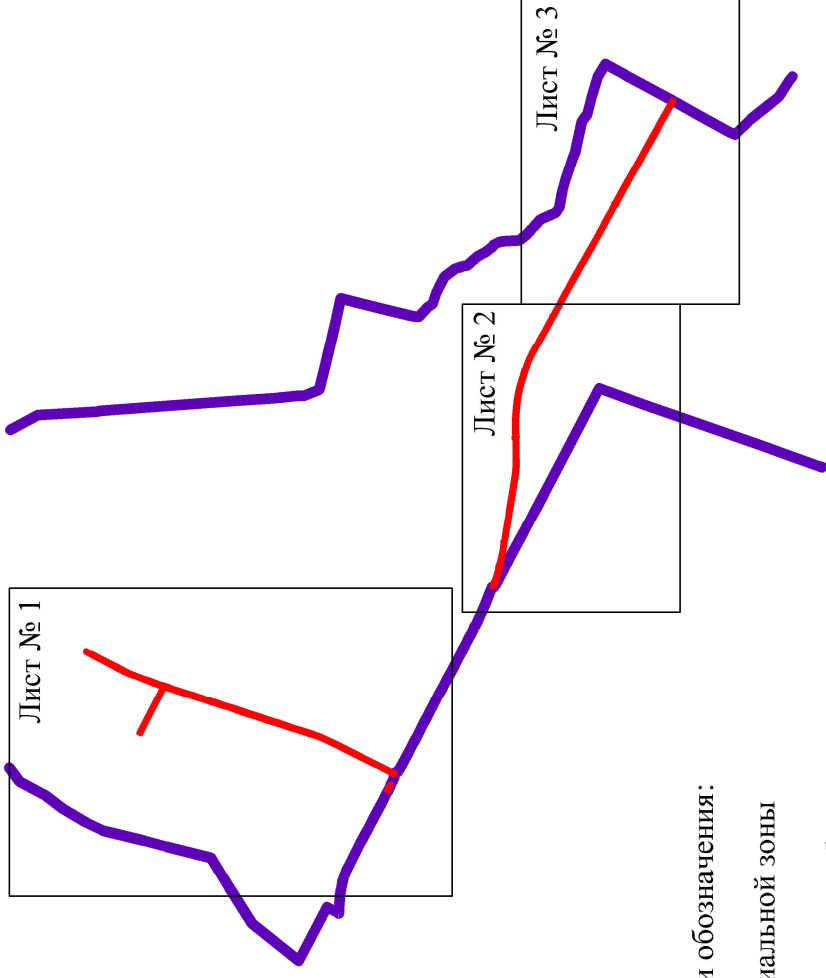
1	2	3	4	5	6	7	8
316	446073.04	2168716.22	-	-	Картометрический	5.00	-
317	446076.56	2168658.56	-	-	Картометрический	5.00	-
318	446079.34	2168594.31	-	-	Картометрический	5.00	-
319	446079.08	2168523.98	-	-	Картометрический	5.00	-
320	446078.28	2168455.45	-	-	Картометрический	5.00	-
321	446077.05	2168398.89	-	-	Картометрический	5.00	-
322	446073.65	2168394.35	-	-	Картометрический	5.00	-
323	446070.35	2168391.59	-	-	Картометрический	5.00	-
324	446070.33	2168383.13	-	-	Аналитический	2.50	-
325	446070.33	2168367.88	-	-	Аналитический	2.50	-
326	446075.30	2168364.63	-	-	Аналитический	2.50	-
327	446077.53	2168362.08	-	-	Аналитический	2.50	-
328	446078.16	2168358.12	-	-	Аналитический	2.50	-
329	446077.13	2168293.01	-	-	Аналитический	2.50	-
330	446075.91	2168230.62	-	-	Аналитический	2.50	-
331	446074.56	2168178.49	-	-	Аналитический	2.50	-
332	446074.02	2168121.36	-	-	Аналитический	2.50	-
333	446072.84	2168060.36	-	-	Аналитический	2.50	-
334	446072.12	2167991.59	-	-	Аналитический	2.50	-
335	446075.50	2167948.42	-	-	Аналитический	2.50	-
336	446081.83	2167894.94	-	-	Аналитический	2.50	-
337	446093.20	2167825.06	-	-	Аналитический	2.50	-
338	446106.25	2167742.08	-	-	Аналитический	2.50	-
339	446119.60	2167657.57	-	-	Аналитический	2.50	-
340	446128.17	2167605.73	-	-	Аналитический	2.50	-
341	446142.58	2167516.54	-	-	Аналитический	2.50	-
342	446151.84	2167460.55	-	-	Аналитический	2.50	-
343	446158.74	2167418.80	-	-	Аналитический	2.50	-
344	446163.54	2167393.60	-	-	Аналитический	2.50	-
345	446172.53	2167338.05	-	-	Аналитический	2.50	-
346	446182.97	2167273.60	-	-	Аналитический	2.50	-
347	446194.45	2167202.69	-	-	Аналитический	2.50	-
348	446205.43	2167134.85	-	-	Аналитический	2.50	-
349	446216.29	2167067.80	-	-	Аналитический	2.50	-
350	446226.31	2167005.89	-	-	Аналитический	2.50	-
351	446235.86	2166944.07	-	-	Аналитический	2.50	-
352	446248.43	2166878.02	-	-	Аналитический	2.50	-
353	446258.55	2166824.87	-	-	Аналитический	2.50	-
354	446267.15	2166779.74	-	-	Аналитический	2.50	-
355	446281.00	2166712.86	-	-	Аналитический	2.50	-
356	446288.06	2166675.78	-	-	Аналитический	2.50	-
357	446299.27	2166631.36	-	-	Аналитический	2.50	-
358	446312.08	2166580.59	-	-	Аналитический	2.50	-
359	446347.49	2166468.65	-	-	Аналитический	2.50	-
360	446376.68	2166386.82	-	-	Аналитический	2.50	-
361	446388.50	2166392.05	-	-	Аналитический	0.30	-
115	446402.31	2166389.37	-	-	Аналитический	0.30	-

3.Сведения о характерных точках части (частей) границы объекта							
Часть №							
-	-	-	-	-	-	-	-

Раздел 4

План границ объекта

Схема расположения листов плана границ объекта



Используемые условные знаки и обозначения:

- границы территориальной зоны
- границы муниципального образования

область и номер листа плана границ объекта

Масштаб 1:100000

Руководитель БУВО «Нормативно-проектный центр»

Подпись Ю.В. Шальгина Дата « ____ » ____ 2022 г.

Место для оттиска печати (при наличии) лица, составившего описание местоположения границ объекта



Используемые условные знаки и обозначения:

- граница территориальной зоны
- граница муниципального образования
- характеристика точки границ территориальной зоны

Масштаб 1:5000



Используемые условные линии и обозначения:

-  границы территориальной зоны
-  границы муниципального образования
-  характерная точка границы территориальной зоны
-  № 443

Масштаб 1:5000



Используемые условные знаки и обозначения:
— границы территориальной зоны
— границы муниципального образования
• 217 — характеристика точки границ территориальной зоны

Масштаб 1:5000

Приложение № 4
к приказу департамента
архитектуры и градостроительства
Воронежской области
от _____ № _____

«ОПИСАНИЕ МЕСТОПОЛОЖЕНИЯ ГРАНИЦ

Зона обработки, утилизации, обезвреживания,
размещения твердых коммунальных отходов за границами
населенных пунктов – СН1

(наименование объекта, местоположение границ которого описано
(далее - объект)

Раздел 1

Сведения об объекте		
№ п/п	Характеристики объекта	Описание характеристик
1	2	3
1	Местоположение объекта	Воронежская область, Бобровский муниципальный район, Хреновское сельское поселение
2	Площадь объекта ± величина погрешности определения площади ($P \pm \Delta P$)	-
3	Иные характеристики объекта	-

Раздел 2




Сведения о местоположении границ объекта					
1. Система координат: МСК - 36, зона 2					
2. Сведения о характерных точках границ объекта					
Обозначение характерных точек границ	Координаты, м		Метод определения координат характерной точки	Средняя квадратическая погрешность положения характерной точки (Mt), м	Описание обозначения точки на местности (при наличии)
	X	Y			
1	2	3	4	5	6
-	-	-	-	-	-
3. Сведения о характерных точках части (частей) границы объекта					
Обозначение характерных точек части границы	Координаты, м		Метод определения координат характерной точки	Средняя квадратическая погрешность положения характерной точки (Mt), м	Описание обозначения точки на местности (при наличии)
	X	Y			
1	2	3	4	5	6
Часть №					
-	-	-	-	-	-

Раздел 4
План границ объекта



Масштаб 1:5000

Используемые условные знаки и обозначения :

- | | |
|---|---|
|  | границы территориальной зоны |
|  | границы муниципального образования |
|  | характерная точка границ территориальной зоны |

Руководитель БУВО «Нормативно-проектный центр»

Подпись _____ Ю.В. Шалыгина Дата « ____ » _____ 2022 г.

Место для оттиска печати (при наличии) лица, составившего описание местоположения границ объекта